

Scheda

Protocollo

COMUNE DI VALENTANO

PROVINCIA DI VITERBO

UFFICIO TECNICO

SPORTELLO UNICO PER L'EDILIZIA

OSSERVAZIONI AL P. U. C. G.

Il sottoscritto _____

residente / con sede a _____

in qualità di (1) _____

VISTO il Piano Urbanistico Comunale Generale adottato con deliberazione del C.C. n° 23 del 20 maggio 2013;

VISTA la L.R. 38/99 e la L.N. 1150/42 e successive modifiche ed integrazioni che consente la presentazione di osservazioni al P.R.G. entro trenta giorni dopo la scadenza del periodo di deposito nella Segreteria Comunale avvenuto in data 11 giugno 2013;

PROPONE l'osservazione illustrata nella scheda sintetica seguente, cui sono allegati i seguenti documenti:

Il Richiedente

(firma)

NOTA: (1) proprietario/comproprietario/affittuario/rappresentante legale/ecc.

AVVERTENZE

- Scrivere a macchina o in stampatello
- Per ogni area o parte delle norme osservate dovrà essere compilata una specifica scheda sintetica
- Allegare estratto catastale con l'individuazione dell'area e documentazione relativa all'intestazione della partita attuale

SCHEDE SINTETICA DI OSSERVAZIONE AL P.U.C.G.

Dati dell'osservante (cognome, nome e indirizzo): _____

Osservazione relativa a:

Località _____ Tavola P.U.C.G. adottato _____

Foglio _____ Mappale _____

Destinazione nel P.R.G. vigente _____

Modifiche cartografiche proposte: _____

[illegible][illegible]

MODIFICA NORMATIVA PROPOSTA

[illegible]

MOTIVO DELL'OSSERVAZIONE

[illegible]

ESTRATTO DELLA TAVOLA DI ZONIZZAZIONE DEL P.U.C.G.
Indicazioni per la corretta individuazione delle modifiche (facoltative)

In questo spazio l'osservante applicherà fotocopia dell'estratto del PUCG che contiene l'area per la quale presenta osservazione.

Su tale fotocopia l'osservante segnerà:

() con un **segno continuo rosso** il perimetro dell'area di cui chiede la modifica;*

() con un **segno tratteggiato sottile rosso** l'eventuale suddivisione dell'area in parti se per ciascuna si chiede una destinazione diversa.*




Ciascuna area sarà opportunamente siglata con una lettera alfabetica maiuscola corrispondente alla lettera riportata nella scheda sotto la voce "destinazioni d'uso proposte";

() con un **segno tratteggiato blu** il perimetro delle aree in proprietà dell'osservante, comprese quelle per le quali non viene richiesta alcuna modifica, limitrofe all'area osservata.*

L'estratto cartografico dovrà essere applicato mantenendo possibilmente l'orientamento a nord rivolto verso il bordo superiore della scheda.

Nel caso l'estratto cartografico di P.U.C.G. con l'area osservata non possa essere contenuta in questo spazio applicare qui una fotocopia ridotta ed allegare l'originale.

LEGENDA

	Perimetro dell'area oggetto di osservazione (segno continuo rosso)
	Ripartizione eventuale tra le aree a diversa destinazione (segno tratto rosso)
	Perimetro delle aree in proprietà dell'osservante (segno tratto blu)

Spazio riservato al Comune

PARERE	OSSERVAZIONE
<hr/> <hr/> <hr/> <hr/> <hr/>	Accolta () Parzialmente accolta () Non accolta ()